



G1.

VEDOUCÍ PROJEKTANT	ING. KOTLÁN		 PROfi Jihlava spol. s r.o. Pod Příkopem 6, 586 01 Jihlava www.profi-ji.cz
ZODP. PROJEKTANT	ING. KOTLÁN		
VYPRACOVAL			
KONTROLOVAL	ING. SEDLÁK		
INVESTOR: Kraj Vysočina, Žižkova 57, 587 33 Jihlava			
AKCE: II/130 Golčův Jeníkov – křiž. s D1, úsek č. 2, část I.			DATUM: 06/2020
			STUPEŇ: DSP
			ZAK.Č.: 2020-000056
			PARÉ Č.
OBSAH ZÁBOROVÝ ELABORÁT			

Okres: Havlíčkův Brod**KÚ:**

Ledeč nad Sázavou

LV	Parcela KN	Výměra KÚ m2	Druh pozemku	Vlastník: Adresa:	Podíl	BPEJ	Výměra BPEJ m2	ZÁBOR	
								TRVALÝ	
								s výkupem	bez výkupu

372	2259/3	18009	ostatní plocha silnice	Kraj Vysočina, Žižkova 57, 58601 Jihlava					9742
372	2259/8	218	ostatní plocha silnice	Kraj Vysočina, Žižkova 57, 58601 Jihlava					165

Informace o pozemku

Parcelní číslo:	2259/3
Obec:	Ledeč nad Sázavou [568988]
Katastrální území:	Ledeč nad Sázavou [679712]
Číslo LV:	372
Výměra [m ²]:	18009
Typ parcely:	Parcela katastru nemovitostí
Mapový list:	
Určení výměry:	Graficky nebo v digitalizované mapě
Způsob využití:	silnice
Druh pozemku:	ostatní plocha



Vlastníci, jiní oprávnění

Vlastnické právo	Podíl
Kraj Vysočina, Žižkova 1882/57, 58601 Jihlava	
Hospodaření se svěřeným majetkem kraje	Podíl
Krajská správa a údržba silnic Vysočiny, příspěvková organizace, Kosovská 1122/16, 58601 Jihlava	

Způsob ochrany nemovitosti

Nejsou evidovány žádné způsoby ochrany.

Seznam BPEJ

Parcela nemá evidované BPEJ.

Omezení vlastnického práva

Nejsou evidována žádná omezení.

Jiné zápisy

Nejsou evidovány žádné jiné zápisy.

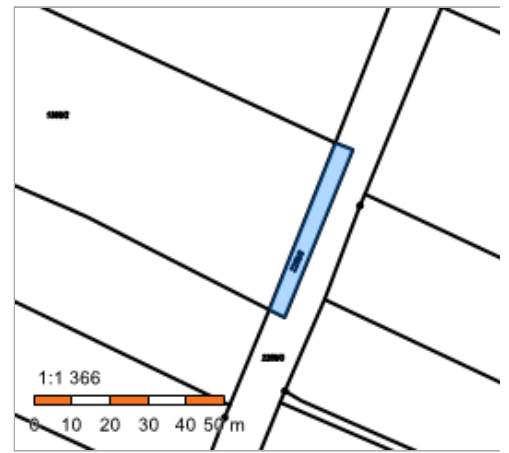
Řízení, v rámci kterých byl k nemovitosti zapsán cenový údaj

Nemovitost je v územním obvodu, kde státní správu katastru nemovitostí ČR vykonává [Katastrální úřad pro Vysočinu, Katastrální pracoviště Havlíčkův Brod](#)

Zobrazené údaje mají informativní charakter. Platnost k 09.07.2020 15:00:00.

Informace o pozemku

Parcelní číslo:	2259/8
Obec:	Ledeč nad Sázavou [568988]
Katastrální území:	Ledeč nad Sázavou [679712]
Číslo LV:	372
Výměra [m ²]:	218
Typ parcely:	Parcela katastru nemovitostí
Mapový list:	
Určení výměry:	Graficky nebo v digitalizované mapě
Způsob využití:	silnice
Druh pozemku:	ostatní plocha



Vlastníci, jiní oprávnění

Vlastnické právo	Podíl
Kraj Vysočina, Žižkova 1882/57, 58601 Jihlava	
Hospodaření se svěřeným majetkem kraje	Podíl
Krajská správa a údržba silnic Vysočiny, příspěvková organizace, Kosovská 1122/16, 58601 Jihlava	

Způsob ochrany nemovitosti

Nejsou evidovány žádné způsoby ochrany.

Seznam BPEJ

Parcela nemá evidované BPEJ.

Omezení vlastnického práva

Nejsou evidována žádná omezení.

Jiné zápisy

Nejsou evidovány žádné jiné zápisy.

Řízení, v rámci kterých byl k nemovitosti zapsán cenový údaj

Nemovitost je v územním obvodu, kde státní správu katastru nemovitostí ČR vykonává [Katastrální úřad pro Vysočinu, Katastrální pracoviště Havlíčkův Brod](#)

Zobrazené údaje mají informativní charakter. Platnost k 09.07.2020 15:00:00.

Okres: Havlíčkův Brod

KÚ:

Kožlí

LV	Parcela KN	Výměra KÚ m2	Druh pozemku	Vlastník: Adresa:	Podíl	BPEJ	Výměra BPEJ m2	ZÁBOR	
								TRVALÝ	
								s výkupem	bez výkupu
310	1517/4	4378	ostatní plocha silnice	Kraj Vysočina, Žižkova 57, 58601 Jihlava					2047
310	1517/5	766	ostatní plocha silnice	Kraj Vysočina, Žižkova 57, 58601 Jihlava					336
310	1517/6	9728	ostatní plocha silnice	Kraj Vysočina, Žižkova 57, 58601 Jihlava					3664
310	1556/1	6602	ostatní plocha silnice	Kraj Vysočina, Žižkova 57, 58601 Jihlava					2341

Informace o pozemku

Parcelní číslo:	1517/4
Obec:	Kožlí [568902]
Katastrální území:	Kožlí [672084]
Číslo LV:	310
Výměra [m ²]:	4378
Typ parcely:	Parcela katastru nemovitostí
Mapový list:	
Určení výměry:	Graficky nebo v digitalizované mapě
Způsob využití:	silnice
Druh pozemku:	ostatní plocha



Vlastníci, jiní oprávnění

Vlastnické právo	Podíl
Kraj Vysočina, Žižkova 1882/57, 58601 Jihlava	
Hospodaření se svěřeným majetkem kraje	Podíl
Krajská správa a údržba silnic Vysočiny, příspěvková organizace, Kosovská 1122/16, 58601 Jihlava	

Způsob ochrany nemovitosti

Nejsou evidovány žádné způsoby ochrany.

Seznam BPEJ

Parcela nemá evidované BPEJ.

Omezení vlastnického práva

Typ
Věcné břemeno zřízení a provozování vedení

Jiné zápisy

Nejsou evidovány žádné jiné zápisy.

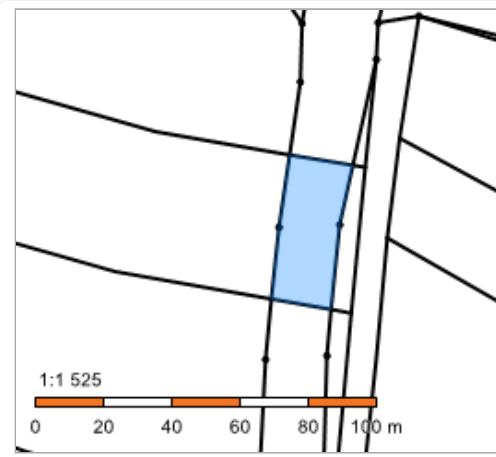
Řízení, v rámci kterých byl k nemovitosti zapsán cenový údaj

Nemovitost je v územním obvodu, kde státní správu katastru nemovitostí ČR vykonává [Katastrální úřad pro Vysočinu, Katastrální pracoviště Havlíčkův Brod](#)

Zobrazené údaje mají informativní charakter. Platnost k 09.07.2020 15:00:00.

Informace o pozemku

Parcelní číslo:	1517/5
Obec:	Kožlí [568902]
Katastrální území:	Kožlí [672084]
Číslo LV:	310
Výměra [m ²]:	766
Typ parcely:	Parcela katastru nemovitostí
Mapový list:	
Určení výměry:	Graficky nebo v digitalizované mapě
Způsob využití:	silnice
Druh pozemku:	ostatní plocha



Vlastníci, jiní oprávnění

Vlastnické právo

Kraj Vysočina, Žižkova 1882/57, 58601 Jihlava

Podíl

Hospodaření se svěřeným majetkem kraje

Krajská správa a údržba silnic Vysočiny, příspěvková organizace, Kosovská 1122/16, 58601 Jihlava

Podíl

Způsob ochrany nemovitosti

Nejsou evidovány žádné způsoby ochrany.

Seznam BPEJ

Parcela nemá evidované BPEJ.

Omezení vlastnického práva

Nejsou evidována žádná omezení.

Jiné zápisy

Nejsou evidovány žádné jiné zápisy.

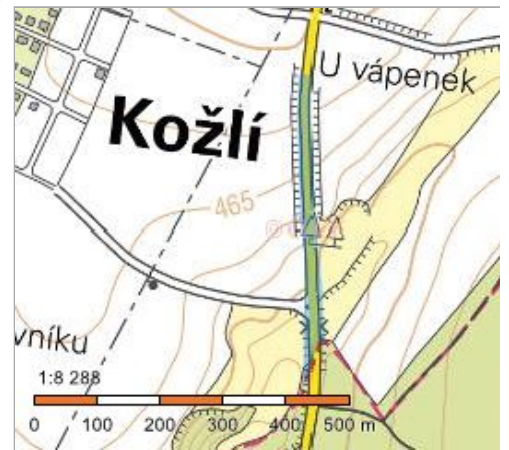
Řízení, v rámci kterých byl k nemovitosti zapsán cenový údaj

Nemovitost je v územním obvodu, kde státní správu katastru nemovitostí ČR vykonává [Katastrální úřad pro Vysočinu, Katastrální pracoviště Havlíčkův Brod](#)

Zobrazené údaje mají informativní charakter. Platnost k 09.07.2020 15:00:00.

Informace o pozemku

Parcelní číslo:	1517/6
Obec:	Kožlí [568902]
Katastrální území:	Kožlí [672084]
Číslo LV:	310
Výměra [m ²]:	9728
Typ parcely:	Parcela katastru nemovitostí
Mapový list:	
Určení výměry:	Graficky nebo v digitalizované mapě
Způsob využití:	silnice
Druh pozemku:	ostatní plocha



Vlastníci, jiní oprávnění

Vlastnické právo

Podíl

Kraj Vysočina, Žižkova 1882/57, 58601 Jihlava

Hospodaření se svěřeným majetkem kraje

Podíl

Krajská správa a údržba silnic Vysočiny, příspěvková organizace, Kosovská 1122/16, 58601 Jihlava

Způsob ochrany nemovitosti

Nejsou evidovány žádné způsoby ochrany.

Seznam BPEJ

Parcela nemá evidované BPEJ.

Omezení vlastnického práva

Nejsou evidována žádná omezení.

Jiné zápisy

Nejsou evidovány žádné jiné zápisy.

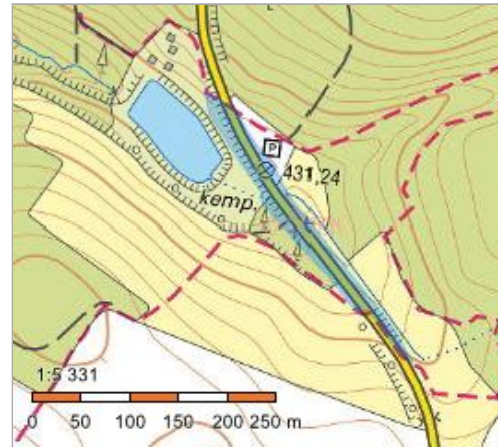
Řízení, v rámci kterých byl k nemovitosti zapsán cenový údaj

Nemovitost je v územním obvodu, kde státní správu katastru nemovitostí ČR vykonává [Katastrální úřad pro Vysočinu, Katastrální pracoviště Havlíčkův Brod](#)

Zobrazené údaje mají informativní charakter. Platnost k 09.07.2020 15:00:00.

Informace o pozemku

Parcelní číslo:	1556/1
Obec:	Kožlí [568902]
Katastrální území:	Kožlí [672084]
Číslo LV:	310
Výměra [m ²]:	6602
Typ parcely:	Parcela katastru nemovitostí
Mapový list:	
Určení výměry:	Graficky nebo v digitalizované mapě
Způsob využití:	silnice
Druh pozemku:	ostatní plocha



Vlastníci, jiní oprávnění

Vlastnické právo	Podíl
Kraj Vysočina, Žižkova 1882/57, 58601 Jihlava	
Hospodaření se svěřeným majetkem kraje	Podíl
Krajská správa a údržba silnic Vysočiny, příspěvková organizace, Kosovská 1122/16, 58601 Jihlava	

Způsob ochrany nemovitosti

Nejsou evidovány žádné způsoby ochrany.

Seznam BPEJ

Parcela nemá evidované BPEJ.

Omezení vlastnického práva

Nejsou evidována žádná omezení.

Jiné zápisy

Nejsou evidovány žádné jiné zápisy.

Řízení, v rámci kterých byl k nemovitosti zapsán cenový údaj

Nemovitost je v územním obvodu, kde státní správu katastru nemovitostí ČR vykonává [Katastrální úřad pro Vysočinu, Katastrální pracoviště Havlíčkův Brod](#)

Zobrazené údaje mají informativní charakter. Platnost k 09.07.2020 15:00:00.

Okres: Havlíčkův Brod

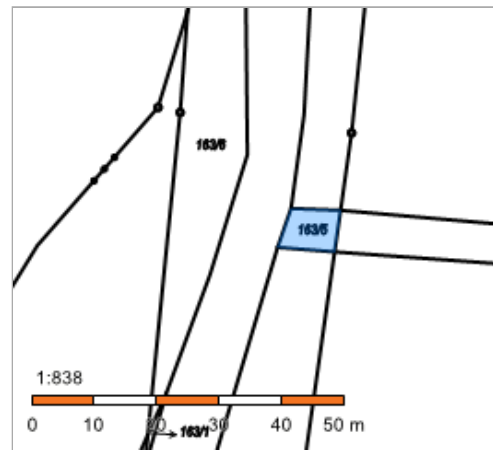
KÚ:

Bojiště

LV	Parcela KN	Výměra KÚ m2	Druh pozemku	Vlastník: Správce: Adresa:	Podíl	BPEJ	Výměra BPEJ m2	ZÁBOR	
								TRVALÝ	
								s výkupem	bez výkupu
372	163/5	51	ostatní plocha silnice	ČR Povodí Vltavy, s.p., Holečkova 3178/8, 15000 Praha 5				10	
372	163/6	603	ostatní plocha silnice	ČR Povodí Vltavy, s.p., Holečkova 3178/8, 15000 Praha 5				1	
372	163/7	970	ostatní plocha silnice	ČR Povodí Vltavy, s.p., Holečkova 3178/8, 15000 Praha 5				10	
372	163/8	945	ostatní plocha silnice	ČR Povodí Vltavy, s.p., Holečkova 3178/8, 15000 Praha 5				147	
372	163/9	5264	ostatní plocha silnice	ČR Povodí Vltavy, s.p., Holečkova 3178/8, 15000 Praha 5				1612	
143	163/10	5188	ostatní plocha silnice	Kraj Vysočina, Žižkova 57, 58601 Jihlava					2869

Informace o pozemku

Parcelní číslo:	163/5
Obec:	Bojiště [568457]
Katastrální území:	Bojiště [606936]
Číslo LV:	372
Výměra [m ²]:	51
Typ parcely:	Parcela katastru nemovitostí
Mapový list:	
Určení výměry:	Graficky nebo v digitalizované mapě
Způsob využití:	silnice
Druh pozemku:	ostatní plocha



Vlastníci, jiní oprávnění

Vlastnické právo	Podíl
Česká republika,	
Právo hospodařit s majetkem státu	Podíl
Povodí Vltavy, státní podnik, Holečkova 3178/8, Smíchov, 15000 Praha 5	

Způsob ochrany nemovitosti

Nejsou evidovány žádné způsoby ochrany.

Seznam BPEJ

Parcela nemá evidované BPEJ.

Omezení vlastnického práva

Nejsou evidována žádná omezení.

Jiné zápisy

Typ
Změna číslování parcel

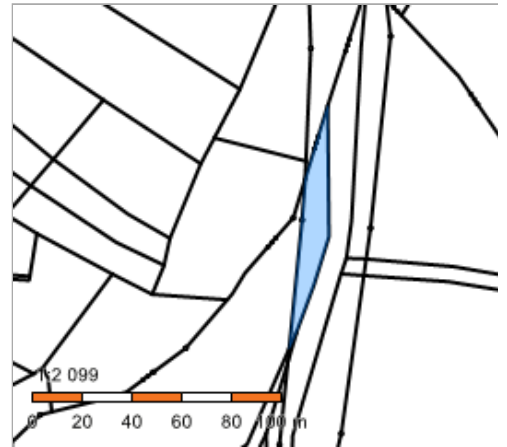
Řízení, v rámci kterých byl k nemovitosti zapsán cenový údaj

Nemovitost je v územním obvodu, kde státní správu katastru nemovitostí ČR vykonává [Katastrální úřad pro Vysočinu, Katastrální pracoviště Havlíčkův Brod](#)

Zobrazené údaje mají informativní charakter. Platnost k 09.07.2020 15:00:00.

Informace o pozemku

Parcelní číslo:	163/6
Obec:	Bojiště [568457]
Katastrální území:	Bojiště [606936]
Číslo LV:	372
Výměra [m ²]:	603
Typ parcely:	Parcela katastru nemovitostí
Mapový list:	
Určení výměry:	Graficky nebo v digitalizované mapě
Způsob využití:	silnice
Druh pozemku:	ostatní plocha



Vlastníci, jiní oprávnění

Vlastnické právo	Podíl
Česká republika,	
Právo hospodařit s majetkem státu	Podíl
Povodí Vltavy, státní podnik, Holečkova 3178/8, Smíchov, 15000 Praha 5	

Způsob ochrany nemovitosti

Nejsou evidovány žádné způsoby ochrany.

Seznam BPEJ

Parcela nemá evidované BPEJ.

Omezení vlastnického práva

Nejsou evidována žádná omezení.

Jiné zápisy

Typ
Změna číslování parcel

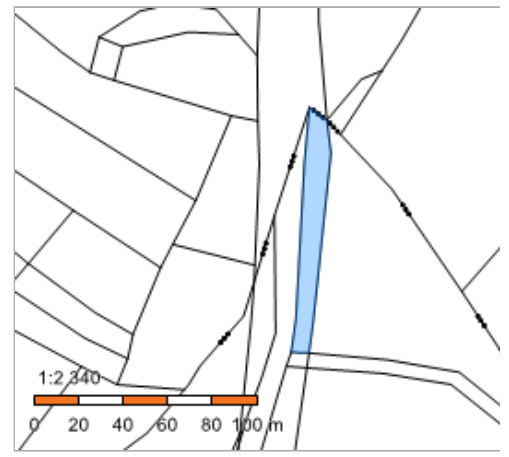
Řízení, v rámci kterých byl k nemovitosti zapsán cenový údaj

Nemovitost je v územním obvodu, kde státní správu katastru nemovitostí ČR vykonává [Katastrální úřad pro Vysočinu, Katastrální pracoviště Havlíčkův Brod](#)

Zobrazené údaje mají informativní charakter. Platnost k 09.07.2020 15:00:00.

Informace o pozemku

Parcelní číslo:	163/7
Obec:	Bojiště [568457]
Katastrální území:	Bojiště [606936]
Číslo LV:	372
Výměra [m ²]:	970
Typ parcely:	Parcela katastru nemovitostí
Mapový list:	
Určení výměry:	Graficky nebo v digitalizované mapě
Způsob využití:	silnice
Druh pozemku:	ostatní plocha



Vlastníci, jiní oprávnění

Vlastnické právo	Podíl
Česká republika,	
Právo hospodařit s majetkem státu	Podíl
Povodí Vltavy, státní podnik, Holečkova 3178/8, Smíchov, 15000 Praha 5	

Způsob ochrany nemovitosti

Nejsou evidovány žádné způsoby ochrany.

Seznam BPEJ

Parcela nemá evidované BPEJ.

Omezení vlastnického práva

Nejsou evidována žádná omezení.

Jiné zápisy

Typ
Změna číslování parcel

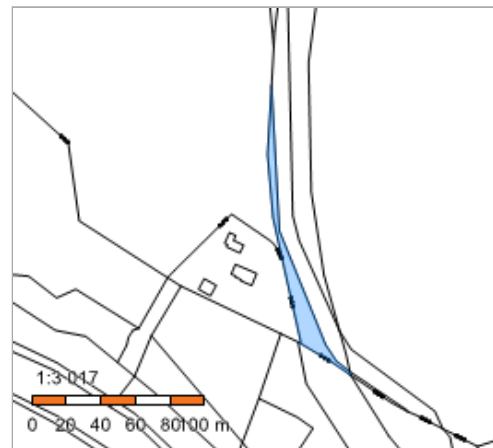
Řízení, v rámci kterých byl k nemovitosti zapsán cenový údaj

Nemovitost je v územním obvodu, kde státní správu katastru nemovitostí ČR vykonává [Katastrální úřad pro Vysočinu, Katastrální pracoviště Havlíčkův Brod](#)

Zobrazené údaje mají informativní charakter. Platnost k 09.07.2020 15:00:00.

Informace o pozemku

Parcelní číslo:	163/8
Obec:	Bojiště [568457]
Katastrální území:	Bojiště [606936]
Číslo LV:	372
Výměra [m ²]:	945
Typ parcely:	Parcela katastru nemovitostí
Mapový list:	
Určení výměry:	Graficky nebo v digitalizované mapě
Způsob využití:	silnice
Druh pozemku:	ostatní plocha



Vlastníci, jiní oprávnění

Vlastnické právo	Podíl
Česká republika,	
Právo hospodařit s majetkem státu	Podíl
Povodí Vltavy, státní podnik, Holečkova 3178/8, Smíchov, 15000 Praha 5	

Způsob ochrany nemovitosti

Nejsou evidovány žádné způsoby ochrany.

Seznam BPEJ

Parcela nemá evidované BPEJ.

Omezení vlastnického práva

Nejsou evidována žádná omezení.

Jiné zápisy

Typ
Změna číslování parcel

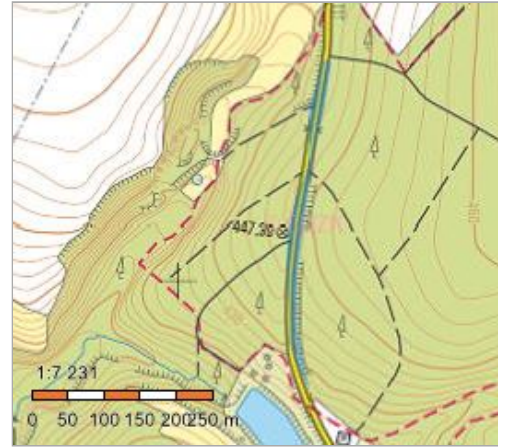
Řízení, v rámci kterých byl k nemovitosti zapsán cenový údaj

Nemovitost je v územním obvodu, kde státní správu katastru nemovitostí ČR vykonává [Katastrální úřad pro Vysočinu, Katastrální pracoviště Havlíčkův Brod](#)

Zobrazené údaje mají informativní charakter. Platnost k 09.07.2020 15:00:00.

Informace o pozemku

Parcelní číslo:	163/9
Obec:	Bojiště [568457]
Katastrální území:	Bojiště [606936]
Číslo LV:	372
Výměra [m²]:	5264
Typ parcely:	Parcela katastru nemovitostí
Mapový list:	
Určení výměry:	Graficky nebo v digitalizované mapě
Způsob využití:	silnice
Druh pozemku:	ostatní plocha



Vlastníci, jiní oprávnění

Vlastnické právo	Podíl
Česká republika,	
Právo hospodařit s majetkem státu	Podíl
Povodí Vltavy, státní podnik, Holečkova 3178/8, Smíchov, 15000 Praha 5	

Způsob ochrany nemovitosti

Nejsou evidovány žádné způsoby ochrany.

Seznam BPEJ

Parcela nemá evidované BPEJ.

Omezení vlastnického práva

Nejsou evidována žádná omezení.

Jiné zápisy

Typ
Změna číslování parcel

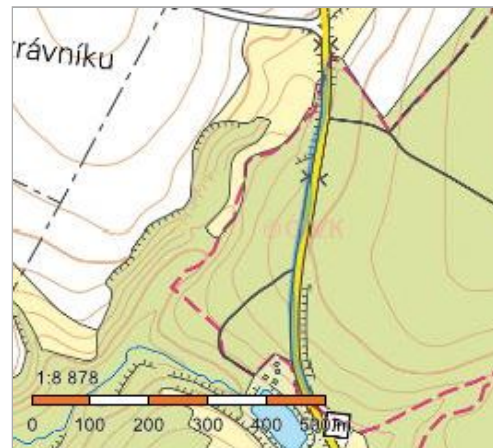
Řízení, v rámci kterých byl k nemovitosti zapsán cenový údaj

Nemovitost je v územním obvodu, kde státní správu katastru nemovitostí ČR vykonává [Katastrální úřad pro Vysočinu, Katastrální pracoviště Havlíčkův Brod](#)

Zobrazené údaje mají informativní charakter. Platnost k 09.07.2020 15:00:00.

Informace o pozemku

Parcelní číslo:	163/10
Obec:	Bojiště [568457]
Katastrální území:	Bojiště [606936]
Číslo LV:	143
Výměra [m ²]:	5188
Typ parcely:	Parcela katastru nemovitostí
Mapový list:	
Určení výměry:	Graficky nebo v digitalizované mapě
Způsob využití:	silnice
Druh pozemku:	ostatní plocha



Vlastníci, jiní oprávnění

Vlastnické právo	Podíl
Kraj Vysočina, Žižkova 1882/57, 58601 Jihlava	
Hospodaření se svěřeným majetkem kraje	Podíl
Krajská správa a údržba silnic Vysočiny, příspěvková organizace, Kosovská 1122/16, 58601 Jihlava	

Způsob ochrany nemovitosti

Nejsou evidovány žádné způsoby ochrany.

Seznam BPEJ

Parcela nemá evidované BPEJ.

Omezení vlastnického práva

Nejsou evidována žádná omezení.

Jiné zápisy

Typ
Změna číslování parcel

Řízení, v rámci kterých byl k nemovitosti zapsán cenový údaj

Nemovitost je v územním obvodu, kde státní správu katastru nemovitostí ČR vykonává [Katastrální úřad pro Vysočinu, Katastrální pracoviště Havlíčkův Brod](#)

Zobrazené údaje mají informativní charakter. Platnost k 09.07.2020 15:00:00.

Okres: Havlíčkův Brod

KÚ:

Kamenná Lhota

LV	Parcela KN	Výměra KÚ m2	Druh pozemku	Vlastník: Adresa:	Podíl	BPEJ	Výměra BPEJ m2	ZÁBOR	
								TRVALÝ	
								s výkupem	bez výkupu

44	177/2	16292	ostatní plocha silnice	Kraj Vysočina, Žižkova 57, 58601 Jihlava					7880
44	177/3	615	ostatní plocha silnice	Kraj Vysočina, Žižkova 57, 58601 Jihlava					251
44	177/4	34837	ostatní plocha silnice	Kraj Vysočina, Žižkova 57, 58601 Jihlava					13159

Informace o pozemku

Parcelní číslo:	177/2
Obec:	Kamenná Lhota [568848]
Katastrální území:	Kamenná Lhota [662810]
Číslo LV:	44
Výměra [m²]:	16292
Typ parcely:	Parcela katastru nemovitostí
Mapový list:	
Určení výměry:	Graficky nebo v digitalizované mapě
Způsob využití:	silnice
Druh pozemku:	ostatní plocha



Vlastníci, jiní oprávnění

Vlastnické právo	Podíl
Kraj Vysočina, Žižkova 1882/57, 58601 Jihlava	
Hospodaření se svěřeným majetkem kraje	Podíl
Krajská správa a údržba silnic Vysočiny, příspěvková organizace, Kosovská 1122/16, 58601 Jihlava	

Způsob ochrany nemovitosti

Nejsou evidovány žádné způsoby ochrany.

Seznam BPEJ

Parcela nemá evidované BPEJ.

Omezení vlastnického práva

Typ
Věcné břemeno zřízení a provozování vedení

Jiné zápisy

Typ
Změna výměr obnovou operátu

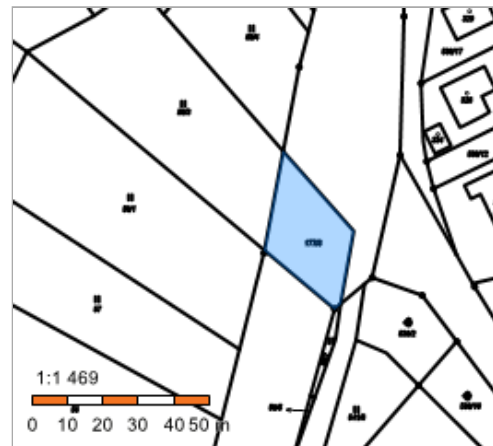
Řízení, v rámci kterých byl k nemovitosti zapsán cenový údaj

Nemovitost je v územním obvodu, kde státní správu katastru nemovitostí ČR vykonává [Katastrální úřad pro Vysočinu, Katastrální pracoviště Havlíčkův Brod](#)

Zobrazené údaje mají informativní charakter. Platnost k 09.07.2020 15:00:00.

Informace o pozemku

Parcelní číslo:	177/3
Obec:	Kamenná Lhota [568848]
Katastrální území:	Kamenná Lhota [662810]
Číslo LV:	44
Výměra [m ²]:	615
Typ parcely:	Parcela katastru nemovitostí
Mapový list:	
Určení výměry:	Graficky nebo v digitalizované mapě
Způsob využití:	silnice
Druh pozemku:	ostatní plocha



Vlastníci, jiní oprávnění

Vlastnické právo

Podíl

Kraj Vysočina, Žižkova 1882/57, 58601 Jihlava

Hospodaření se svěřeným majetkem kraje

Podíl

Krajská správa a údržba silnic Vysočiny, příspěvková organizace, Kosovská 1122/16, 58601 Jihlava

Způsob ochrany nemovitosti

Nejsou evidovány žádné způsoby ochrany.

Seznam BPEJ

Parcela nemá evidované BPEJ.

Omezení vlastnického práva

Nejsou evidována žádná omezení.

Jiné zápisy

Nejsou evidovány žádné jiné zápisy.

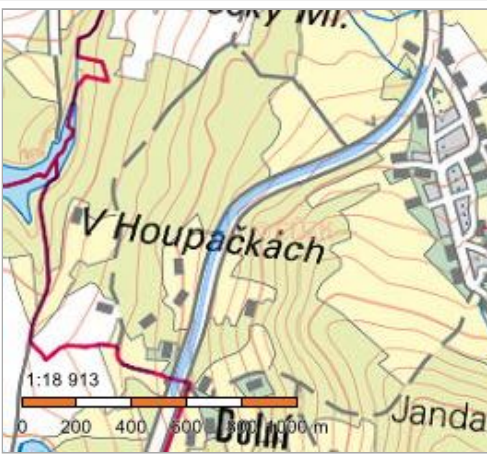
Řízení, v rámci kterých byl k nemovitosti zapsán cenový údaj

Nemovitost je v územním obvodu, kde státní správu katastru nemovitostí ČR vykonává [Katastrální úřad pro Vysočinu, Katastrální pracoviště Havlíčkův Brod](#)

Zobrazené údaje mají informativní charakter. Platnost k 09.07.2020 15:00:00.

Informace o pozemku

Parcelní číslo:	177/4
Obec:	Kamenná Lhota [568848]
Katastrální území:	Kamenná Lhota [662810]
Číslo LV:	44
Výměra [m²]:	34837
Typ parcely:	Parcela katastru nemovitostí
Mapový list:	
Určení výměry:	Graficky nebo v digitalizované mapě
Způsob využití:	silnice
Druh pozemku:	ostatní plocha



Vlastníci, jiní oprávnění

Vlastnické právo	Podíl
Kraj Vysočina, Žižkova 1882/57, 58601 Jihlava	
Hospodaření se svěřeným majetkem kraje	Podíl
Krajská správa a údržba silnic Vysočiny, příspěvková organizace, Kosovská 1122/16, 58601 Jihlava	

Způsob ochrany nemovitosti

Nejsou evidovány žádné způsoby ochrany.

Seznam BPEJ

Parcela nemá evidované BPEJ.

Omezení vlastnického práva

Nejsou evidována žádná omezení.

Jiné zápisy

Nejsou evidovány žádné jiné zápisy.

Řízení, v rámci kterých byl k nemovitosti zapsán cenový údaj

Nemovitost je v územním obvodu, kde státní správu katastru nemovitostí ČR vykonává [Katastrální úřad pro Vysočinu, Katastrální pracoviště Havlíčkův Brod](#)

Zobrazené údaje mají informativní charakter. Platnost k 09.07.2020 15:00:00.

Okres: Havlíčkův Brod

KÚ:

Horní Paseka

LV	Parcela KN	Výměra KÚ m2	Druh pozemku	Vlastník: Adresa:	Podíl	BPEJ	Výměra BPEJ m2	ZÁBOR	
								TRVALÝ	
								s výkupem	bez výkupu

175	2348/4	73842	ostatní plocha silnice	Kraj Vysočina, Žižkova 57, 58601 Jihlava					21953
175	2348/5	197	ostatní plocha silnice	Kraj Vysočina, Žižkova 57, 58601 Jihlava					85
175	2348/6	1975	ostatní plocha silnice	Kraj Vysočina, Žižkova 57, 58601 Jihlava					781

Informace o pozemku

Parcelní číslo:	2348/4
Obec:	Horní Paseka [548243]
Katastrální území:	Horní Paseka [790192]
Číslo LV:	175
Výměra [m ²]:	73842
Typ parcely:	Parcela katastru nemovitostí
Mapový list:	
Určení výměry:	Graficky nebo v digitalizované mapě
Způsob využití:	silnice
Druh pozemku:	ostatní plocha



Vlastníci, jiní oprávnění

Vlastnické právo	Podíl
Kraj Vysočina, Žižkova 1882/57, 58601 Jihlava	
Hospodaření se svěřeným majetkem kraje	Podíl
Krajská správa a údržba silnic Vysočiny, příspěvková organizace, Kosovská 1122/16, 58601 Jihlava	

Způsob ochrany nemovitosti

Nejsou evidovány žádné způsoby ochrany.

Seznam BPEJ

Parcela nemá evidované BPEJ.

Omezení vlastnického práva

Nejsou evidována žádná omezení.

Jiné zápisy

Typ
Změna výměr obnovou operátu

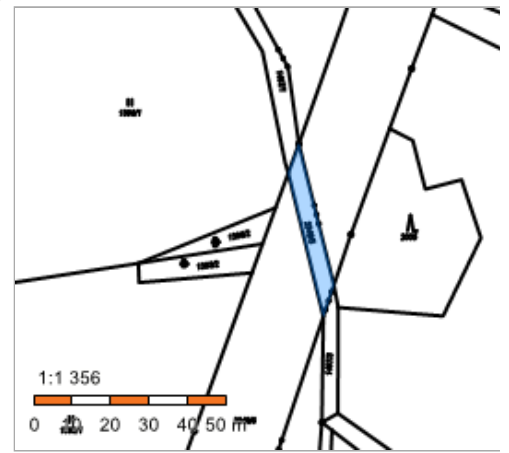
Řízení, v rámci kterých byl k nemovitosti zapsán cenový údaj

Nemovitost je v územním obvodu, kde státní správu katastru nemovitostí ČR vykonává [Katastrální úřad pro Vysočinu, Katastrální pracoviště Havlíčkův Brod](#)

Zobrazené údaje mají informativní charakter. Platnost k 09.07.2020 15:00:00.

Informace o pozemku

Parcelní číslo:	2348/5
Obec:	Horní Paseka [548243]
Katastrální území:	Horní Paseka [790192]
Číslo LV:	175
Výměra [m ²]:	197
Typ parcely:	Parcela katastru nemovitostí
Mapový list:	
Určení výměry:	Graficky nebo v digitalizované mapě
Způsob využití:	silnice
Druh pozemku:	ostatní plocha



Vlastníci, jiní oprávnění

Vlastnické právo	Podíl
Kraj Vysočina, Žižkova 1882/57, 58601 Jihlava	
Hospodaření se svěřeným majetkem kraje	Podíl
Krajská správa a údržba silnic Vysočiny, příspěvková organizace, Kosovská 1122/16, 58601 Jihlava	

Způsob ochrany nemovitosti

Nejsou evidovány žádné způsoby ochrany.

Seznam BPEJ

Parcela nemá evidované BPEJ.

Omezení vlastnického práva

Nejsou evidována žádná omezení.

Jiné zápisy

Nejsou evidovány žádné jiné zápisy.

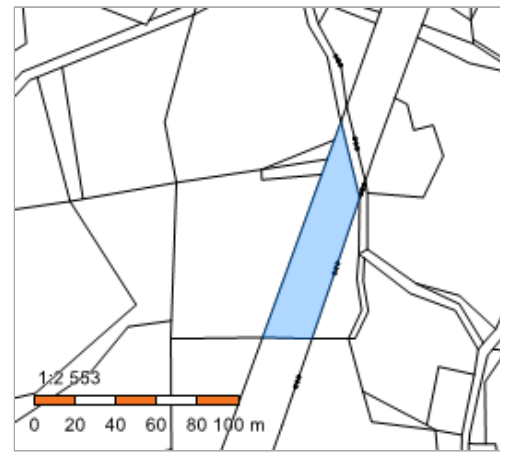
Řízení, v rámci kterých byl k nemovitosti zapsán cenový údaj

Nemovitost je v územním obvodu, kde státní správu katastru nemovitostí ČR vykonává [Katastrální úřad pro Vysočinu, Katastrální pracoviště Havlíčkův Brod](#)

Zobrazené údaje mají informativní charakter. Platnost k 09.07.2020 15:00:00.

Informace o pozemku

Parcelní číslo:	2348/6
Obec:	Horní Paseka [548243]
Katastrální území:	Horní Paseka [790192]
Číslo LV:	175
Výměra [m ²]:	1975
Typ parcely:	Parcela katastru nemovitostí
Mapový list:	
Určení výměry:	Graficky nebo v digitalizované mapě
Způsob využití:	silnice
Druh pozemku:	ostatní plocha



Vlastníci, jiní oprávnění

Vlastnické právo	Podíl
Kraj Vysočina, Žižkova 1882/57, 58601 Jihlava	
Hospodaření se svěřeným majetkem kraje	Podíl
Krajská správa a údržba silnic Vysočiny, příspěvková organizace, Kosovská 1122/16, 58601 Jihlava	

Způsob ochrany nemovitosti

Nejsou evidovány žádné způsoby ochrany.

Seznam BPEJ

Parcela nemá evidované BPEJ.

Omezení vlastnického práva

Nejsou evidována žádná omezení.

Jiné zápisy

Nejsou evidovány žádné jiné zápisy.

Řízení, v rámci kterých byl k nemovitosti zapsán cenový údaj

Více informací k cenovým údajům naleznete v k aplikaci.

Nemovitost je v územním obvodu, kde státní správu katastru nemovitostí ČR vykonává [Katastrální úřad pro Vysočinu, Katastrální pracoviště Havlíčkův Brod](#)

Zobrazené údaje mají informativní charakter. Platnost k 09.07.2020 15:00:00.

Okres: Pelhřimov

KÚ:

Hojanovice

LV	Parcela KN	Výměra KÚ m2	Druh pozemku	Vlastník: Adresa:	Podíl	BPEJ	Výměra BPEJ m2	ZÁBOR	
								TRVALÝ	
								s výkupem	bez výkupu

29	967/1	34600	ostatní plocha silnice	Kraj Vysočina, Žižkova 57, 58601 Jihlava					2500
----	-------	-------	---------------------------	---	--	--	--	--	------

Informace o pozemku

Parcelní číslo:	967/1
Obec:	Hojanovice [547883]
Katastrální území:	Hojanovice [640638]
Číslo LV:	29
Výměra [m²]:	34600
Typ parcely:	Parcela katastru nemovitostí
Mapový list:	
Určení výměry:	Graficky nebo v digitalizované mapě
Způsob využití:	silnice
Druh pozemku:	ostatní plocha



Vlastníci, jiní oprávnění

Vlastnické právo	Podíl
Kraj Vysočina, Žižkova 1882/57, 58601 Jihlava	
Hospodaření se svěřeným majetkem kraje	Podíl
Krajská správa a údržba silnic Vysočiny, příspěvková organizace, Kosovská 1122/16, 58601 Jihlava	

Způsob ochrany nemovitosti

Název
chráněná značka geodetického bodu

Seznam BPEJ

Parcela nemá evidované BPEJ.

Omezení vlastnického práva

Typ
Věcné břemeno (podle listiny)
Věcné břemeno užívání

Jiné zápisy

Nejsou evidovány žádné jiné zápisy.

Řízení, v rámci kterých byl k nemovitosti zapsán cenový údaj
--

Nemovitost je v územním obvodu, kde státní správu katastru nemovitostí ČR vykonává [Katastrální úřad pro Vysočinu, Katastrální pracoviště Pelhřimov](#)

Zobrazené údaje mají informativní charakter. Platnost k 09.07.2020 15:00:00.